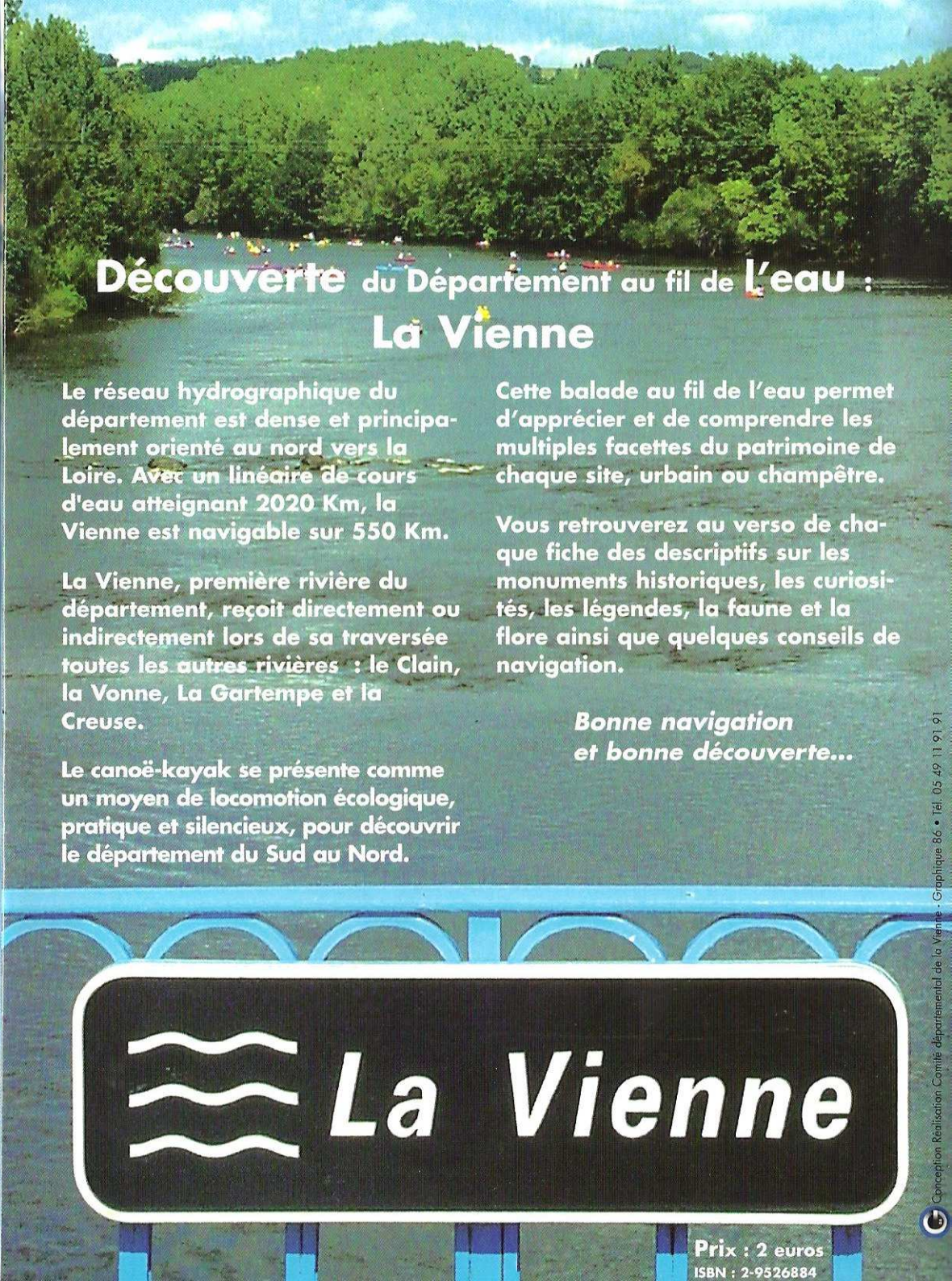


Découvrir la Vienne au fil de l'eau...

Dossier N°1

La rivière "Vienne"

120 km de navigation
les Sites Historiques,
les curiosités, la faune
la flore, des conseils..



Découverte du Département au fil de l'eau : La Vienne

Le réseau hydrographique du département est dense et principalement orienté au nord vers la Loire. Avec un linéaire de cours d'eau atteignant 2020 Km, la Vienne est navigable sur 550 Km.

La Vienne, première rivière du département, reçoit directement ou indirectement lors de sa traversée toutes les autres rivières : le Clain, la Vonne, La Gartempe et la Creuse.

Le canoë-kayak se présente comme un moyen de locomotion écologique, pratique et silencieux, pour découvrir le département du Sud au Nord.

Cette balade au fil de l'eau permet d'apprécier et de comprendre les multiples facettes du patrimoine de chaque site, urbain ou champêtre.

Vous retrouverez au verso de chaque fiche des descriptifs sur les monuments historiques, les curiosités, les légendes, la faune et la flore ainsi que quelques conseils de navigation.

*Bonne navigation
et bonne découverte...*



La Vienne

Prix : 2 euros
ISBN : 2-9526884



CARTE d'identité

La Vienne : Vingenna venant probablement de :
« **vendo** » (blanc) + « **enn** » (rivière)
ou bien de « **vis** » (vallée creuse) + « **enn** » (rivière).

Rivière de régime pluvial océanique, la Vienne prend ses sources sur le plateau de Millevaches, arrose Limoges et traverse le confolentais.

Elle entre dans le département par le Sud, à Availles-Limouzine. Sur son chemin, elle baigne des villes chargées d'histoire : L'Isle-Jourdain, Lussac les Châteaux, Chauvigny, Châtelleraut...

Au cours de son périple dans le département, elle est grossie par plusieurs cours d'eau.

Elle reçoit le Clain, déjà renfloué par la Vonne et la Clouère, juste en amont de Châtelleraut (rive gauche), puis les eaux de l'Ozon et de l'Envigne.

Rejointe en rive droite par la Creuse grossie de la célèbre Gartempe, elle quitte le département par le Nord.

Elle longe ensuite le plateau de Sainte-Maure et passe à Chinon avant de mourir dans la Loire en amont de Saumur.

De sa source à sa confluence avec la Loire, elle aura parcouru 372 Km, dont 120 Km dans le département de la Vienne.

La Vienne a toujours attiré une foule d'usagers dans «leur migration» : les bateliers, les aloses, les castors, et tant d'autres... Aujourd'hui, en canoë ou en kayak, seul ou en groupe, partez à l'aventure.

Bonne randonnée...

CODE du Praticant du Canoë-kayak

L'ensemble des conseils et des recommandations, élaborés à partir de notre expérience, sont rassemblés dans ce Code du praticant. Il constitue une charte de nos droits et de nos devoirs.

SUR TERRE

- **Respect des riverains** et des populations locales.
- **Obtenez la permission** avant d'utiliser les eaux ou les terrains privés.
- **Utilisez les sentiers et chemins**, ne coupez pas à travers les cultures.
- **Respectez les haies et les clôtures**, refermez portes et barrières après votre passage. Soyez silencieux. Respectez les cultures.
- **Ne vous garez pas** dans les champs, prairies et sous-bois afin de faciliter le passage d'autres véhicules.
- **Observez les réglementations** locales et nationales.

SUR L'EAU

- **Pour votre sécurité, ne vous approchez pas trop des barrages.** Les vannes automatiques peuvent s'ouvrir à tout moment en cas d'indisponibilité des groupes de production. Des bouées et des panneaux vous signalent les zones interdites à la navigation. Respectez-les !
- **Respect du milieu, des rives et de la végétation.** Ils protègent de l'érosion (joncs, buissons, arbres) et abritent une vie abondante.
- **Écartez-vous des aires de migration**, des aires de nidification et des frayères aux époques appropriées.
- **Faites vous discret**, cela vous permet de profiter de l'éventuelle apparition d'animaux.

LE CAMPING

- **Obtenez les autorisations** nécessaires avant de vous installer.
- **Faites attention à ne pas enflammer** les plantations et la forêt. Soyez très prudent en utilisant vos réchauds.
- **Assurez-vous que la réglementation locale** vous y autorise avant d'allumer des feux.
- **Contentez-vous de ramasser le bois mort** pour les alimenter.
- **Nettoyez les grèves et votre emplacement** de bivouac avant de repartir.
- **Soyez respectueux** de la tranquillité d'autrui.

LE RESPECT DES PECHEURS

- **Soyez vigilants** et observez longtemps à l'avance s'il n'y a pas un pêcheur.
- **Écartez-vous de la berge**, si la rivière ou le plan d'eau le permet, pour éviter son matériel (lignes, bouchons).
- **Passés aussi rapidement** et silencieusement que possible, abstenez-vous de tout exercice d'école (bac, reprises de courant...)
- **Respectez les heures de pêche**: tôt le matin ou en fin d'après-midi. Ainsi vous naviguerez aux meilleures heures.
- **Sachez prévoir votre parcours** pour terminer votre randonnée tôt dans l'après-midi.

LES DÉCOMBRES

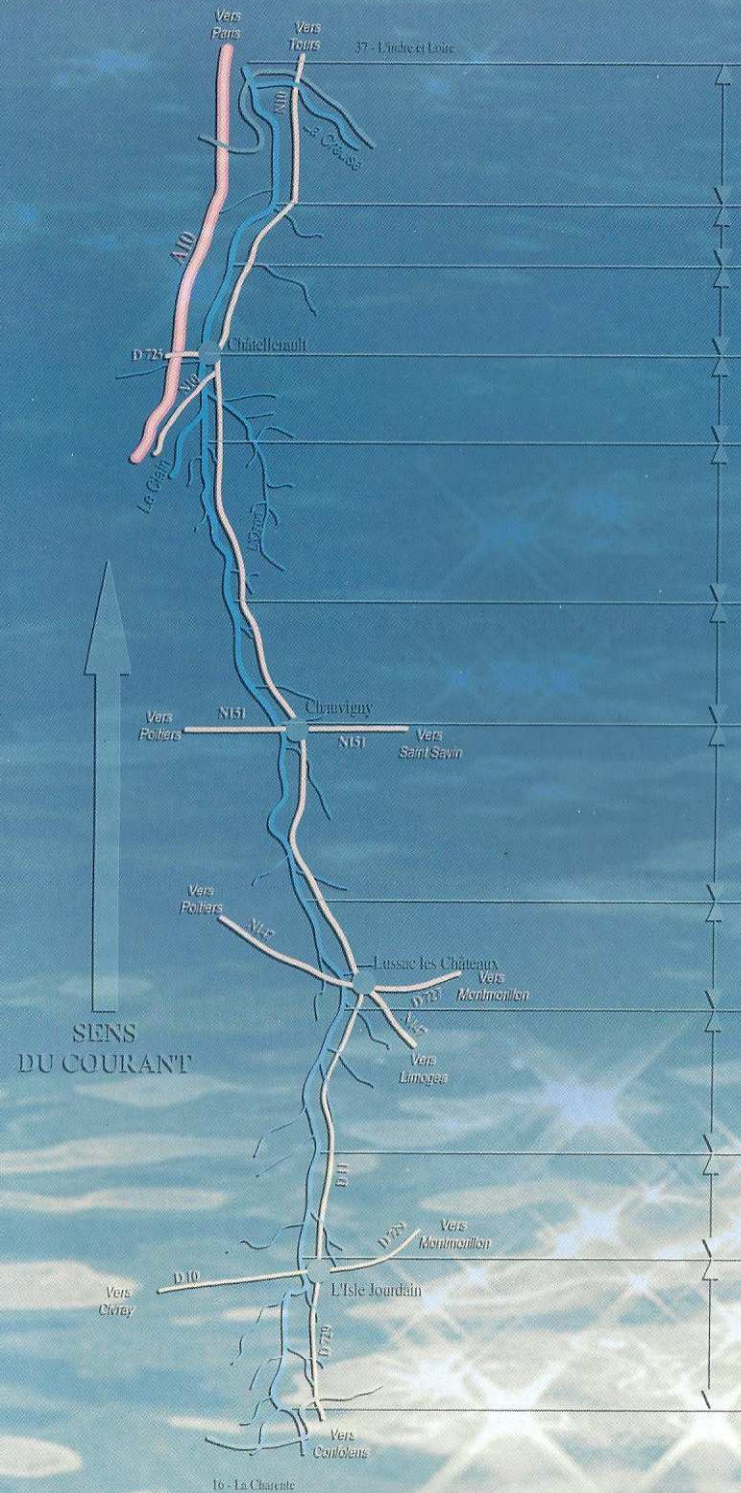

- **Déposez les ordures** dans un lieu spécialement réservé à cet usage ou emmenez-les dans le bateau jusqu'à la maison.
- **Ne rien jeter** à l'eau et ne pas abandonner ou même enterrer les débris.

L'HYGIÈNE

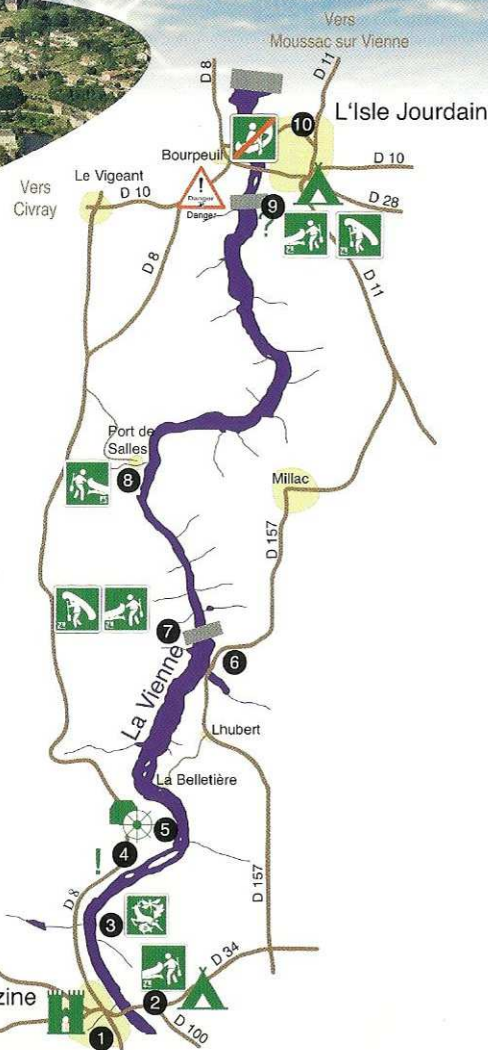
- **Prenez les plus grandes précautions** en matière d'hygiène. Installez des sanitaires lorsque vous campez en groupe.
- **Pensez que l'eau a de multiples utilisateurs** et que certains l'utilisent telle qu'elle coule (cultures, animaux domestiques,...).
- **Informez-vous des accords Kayakistes - Pêcheurs** et sur la réglementation locale en matière de circulation sur les rivières.
- **Évitez de naviguer** les jours d'ouverture et de fermeture de la pêche.
- **Utilisez au mieux les qualités de l'embarcation** (silencieuse, faible tirant d'eau) pour ne pas gêner les autres utilisateurs.

Pensez que votre attitude a toujours une influence sur l'accueil qui sera réservé aux prochains praticants.

Découverte de la Vienne, au fil de l'eau...



- Nouatre
Tronçon 11 : 15 Km
- Dangé Saint Romain
Tronçon 10 : 7,7 Km
- Ingrandes
Tronçon 9 : 10 Km
- Châtelleraut
Tronçon 8 : 9 Km
- Vouneuil Sur Vienne
Tronçon 7 : 9,5 Km
- La Chapelle Moulière
Tronçon 6 : 10,5 Km
- Chauvigny
Tronçon 5 : 15,8 Km
- Civaux
Tronçon 4 : 9,3 Km
- Goux
Tronçon 3 : 10,4 Km
- Moussac/Vienne
Tronçon 2 : 7,2 Km
- L'Isle Jourdain
Tronçon 1 : 15 Km
- Availles Limouzine



- 1** Availles - Limouzine
Voir verso
- 2** Embarquement rive droite en aval du pont
0 km
- 3** Parcours international de pêche
voir verso
0,5 km
- 4** Menhir de la Pierre Fade
voir verso
2,4 km
- 5** Moulin Cordier
3,5 km
- 6** Embarquement Base de Loisirs de «Jousseau» sports nautiques
6,7 km
- 7** Barrage EDF de Jousseau
Débarquement rive gauche
6,7 km
- 8** Port de Salles
Embarquement rive gauche
9,5 km
- 9** Barrage EDF de la Roche
voir verso
Débarquement obligatoire rive droite
Navigation interdite en aval sur 300 m
15 km
- 10** L'Isle Jourdain



Merci de respecter la législation, le «Code du Pratiquant» et les règles de sécurité - www.canoe86.org



Availles-Limouzine



Dominée par une belle église du XI^{ème} et XV^{ème} siècle, il subsiste quelques beaux restes du château ainsi qu'une culée du vieux pont détruit par les Anglais lors du siège de 1350. Sur la place, une belle porte en ogive, «la porte de la rivière», donnait sur ce pont détruit.



Parcours de Pêche



La Vienne accueille un parcours international de pêche au coup, et a été le théâtre de plusieurs championnats de France et championnats du Monde. La rivière est très poissonneuse à cet endroit et depuis quelques années, le silure a été introduit avec une prise record : une pièce de 2 m en 2005.

Informations Pratiques

- Base de voile de Jousseau :
- Office de Tourisme de Availles-Limouzine :
- Camping Le Parc à Availles-Limouzine :
- Office de Tourisme de L'Isle Jourdain :
- Camping du lac de Charde à L'Isle Jourdain :



Le Menhir de la Pierre Fade



Bloc de granit de 5 m sur 3 m environ ; le dessus évoque une pierre-autel, ou pierre posée. Son nom viendrait de «pierre des fées», en raison d'une légende qui affirme que les fées habitaient les souterrains de la carrière toute proche.



Le barrage EDF de la Roche



Centrale hydroélectrique construite en 1926, le barrage mesure 203 m pour une hauteur de 11m50 et une retenue de 112 ha. Sa puissance est de 8700 kW. Cette centrale fait partie des 4 aménagements établis sur la Vienne et exploités par EDF.

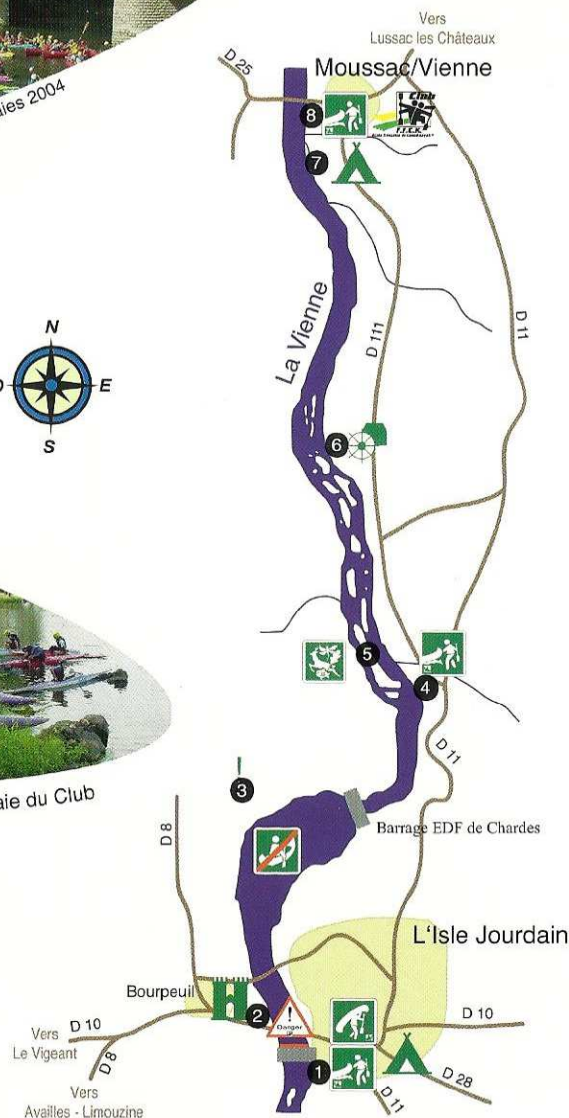
- Tél. 05 49 48 94 00 / 05 49 48 94 88
- Tél. 05 49 48 63 05
- Tél. 05 49 48 51 22
- Tél. 05 49 48 80 36
- Tél. 05 49 48 70 54



Les Vives Pagaies 2004



Ecole de pagaie du Club



- 1** **Barrage EDF de la Roche**
Débarquement obligatoire
Navigation interdite
portage de 3,3 km
0 km
- 2** **L'Isle Jourdain**
Le Viaduc
voir verso
1 km
- 3** **La Pierre Fade**
Contes et Légendes
voir verso
3,3 km
- 4** **Embarquement**
rive gauche
à Thierzat
3,3 km
- 5** **Ile Pinodière**
voir verso
3,4 km
- 6** **«La Vergne»**
classe 2
Pendre à gauche
par basses eaux
4,1 km
- 7** **La digue du camping:**
classe 2 au milieu
ou passage calme
en rive droite
6,5 km
- 8** **Moussac sur Vienne**
club
petits commerces
7,2 km



L'Isle Jourdain à Moussac sur Vienne au fil des découvertes



Viaduc de l'Isle Jourdain



Témoin grandiose d'une intense activité au 19^{ème} siècle, ce superbe viaduc mesure 40 m de haut. Construit en 1882-1884 pour la voie ferrée, il contribua à ce que l'Isle Jourdain soit et devienne de tout temps un passage obligé.



Ile Pinodière



Ces îles sont les habitats typiques des forêts alluviales qui se font de plus en plus rares. Cette végétation a besoin d'être inondée régulièrement. L'abaissement du lit de la Vienne lié aux anciennes extractions de granulats à modifier ce fonctionnement naturel. Vous pourrez y voir une espèce végétale locale : le peuplier noir.



La Pierre Fade, très Folle ...



Au sommet d'un chaos rocheux se trouve un bloc aux formes arrondies. Son apparence instable est sans doute à l'origine de sa dénomination : «La Pierre Folle». C'est ainsi que le nom fut donné au site. Essayez de la faire bouger mais attention à vos pieds !!!



Le classement des rivières



Les rivières sont classées sur une échelle de 1 à 6 en fonction de leurs difficultés, 1 étant l'eau plate et calme (rivière ou lac), 6 étant la difficulté extrême réservée aux initiés. Dans la Vienne on rencontre des rivières de classe 1 et 2 (Clain, Vienne, Vonne) et exceptionnellement 3 et 4 (Gartempe, Blourde).


Informations Pratiques

Base de voile de Jousseau :
Office de Tourisme de Availles-Limouzine :
Camping Le Parc à Availles-Limouzine :

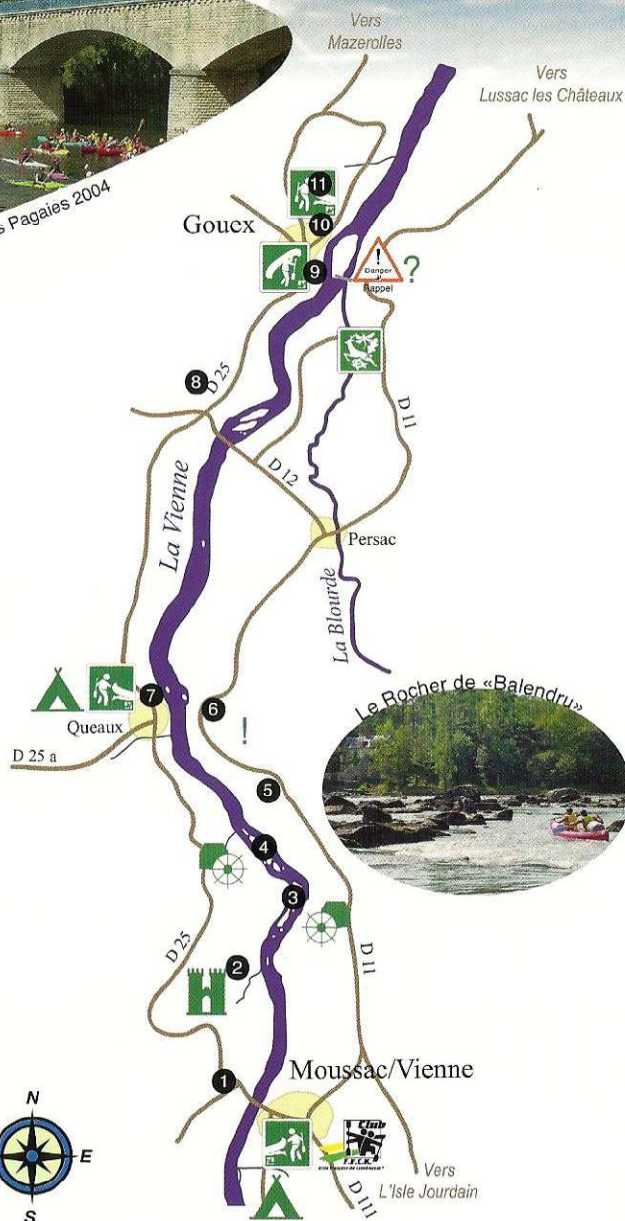
Tél. 05 49 48 94 00 / 05 49 48 94 88
Tél. 05 49 48 63 05
Tél. 05 49 48 51 22

Office de Tourisme de L'Isle Jourdain :
Camping du lac de Chardes à L'Isle Jourdain :

Tél. 05 49 48 80 36
Tél. 05 49 48 70 54



Les Vives Pagaies 2004



- 1** Moussac sur Vienne
Embarquement au club rive gauche
Epicerie

- 2** Le Château de la Messelière
voir verso
1 km

- 3** Rocher-chaos de la «Balentru» - Classe 2
Passage à droite
1,9 km

- 4** «La Rivalière»
Classe 2
Passage à droite
2,6 km

- 5** «Les Grands Moulins»
Passage à droite
3,4 km

- 6** Sentier des Fadets
voir verso
4,8 km

- 7** Queaux
Embarquement rive gauche - Camping «chez Renard»
5 km

- 8** Pont de la Ralerie
8 km

- 9** «La Blourde»
voir verso
10,2 km

- 10** Barrage de Gouex
Débarquement rive gauche obligatoire
Danger rappel
voir verso
10,3 km

- 11** Gouex
Petits commerces
10,4 km



Le Château de la Messelière



Construction dont la forme actuelle date de 1450, l'ancienne forteresse était réputée imprenable. Pourtant vers 1357, Guy de Blaum l'incendia et la détruisit. En 1450, elle fut reconstruite par la famille Frottier, toujours propriétaire. En 1597, Henri IV en fait une capitainerie royale, ce qui évita sa destruction par Richelieu.




Sentiers des Fadets



A la sortie du pont de Moussac, les coteaux boisés cachent des grottes ayant servi d'habitat aux hommes pré-historiques. Elles furent aussi la demeure des «fadets», petits êtres farceurs et espiègles. Serviabes, ils jouaient cependant de nombreux tours aux paysans des villages environnants. Attention à vos provisions dans les canoës !!!



La Blourde



Gros ruisseau s'écoulant sur 40 km, la Blourde n'est navigable que par fortes eaux sur 8 km (Classe 2 à 3). Elle prend sa source à Oradour (16) et se jette dans la Vienne avant le village de Villars. De grosses pierres accumulées, «les Pierrades» permettent de la traverser à pied sec.



Les Rappels

Un rappel est un mouvement d'eau rotatif, que l'on peut comparer à une «machine à laver». Il ramène systématiquement les objets flottants de la surface vers le pied de la chute d'eau. C'est un danger redoutable ; on peut le trouver en rivière calme au pied des ouvrages artificiels ou par fortes eaux ou crues.



Informations Pratiques

Base de voile de Jousseau :
Office de Tourisme de Availles-Limouzine :
Camping Le Parc à Availles-Limouzine :

Tél. 05 49 48 94 00 / 05 49 48 94 88
Tél. 05 49 48 63 05
Tél. 05 49 48 51 22

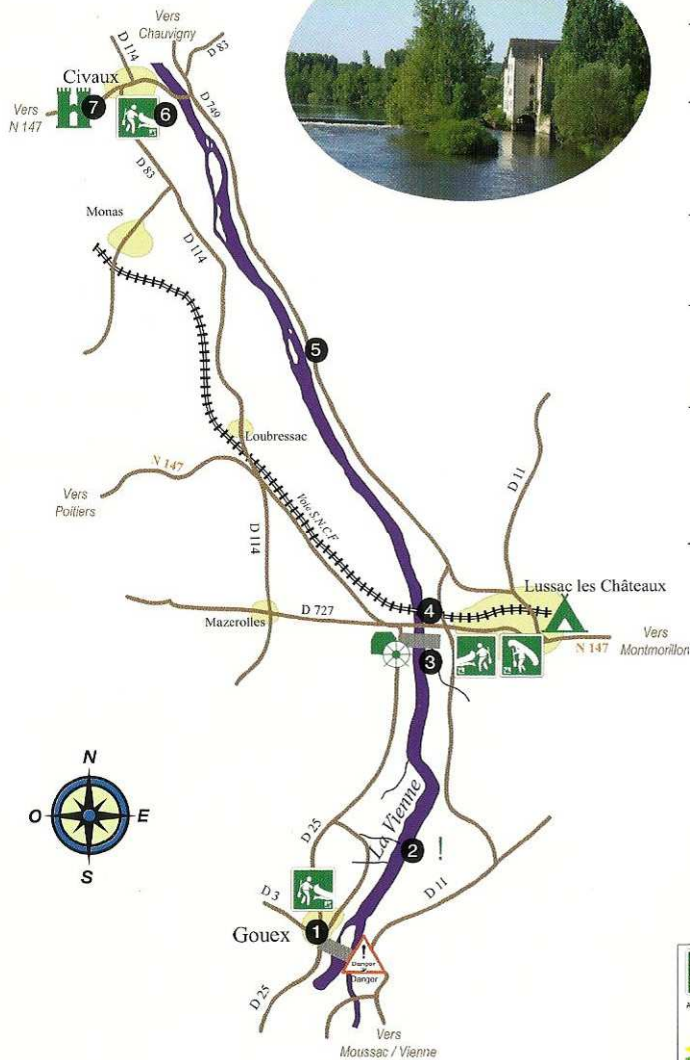
Office de Tourisme de L'Isle Jourdain :
Camping du lac de Chardes à L'Isle Jourdain :

Tél. 05 49 48 80 36
Tél. 05 49 48 70 54

Gouex à Civaux

Classe I - 9,3 km - 3h

4



- 1** **Gouex**
Embarquement
rive gauche
en aval du barrage

- 2** **Les Arches de Villars**
1,5 km
voir verso

- 3** «Moulin du pont»
Débarquement
obligatoire
rive droite
3,8 km

- 4** **Lussac les Châteaux**
Tous commerces
camping
4,1 km

- 5** Gué de la biche
Rive droite ancien
camp romain
6,9 km

- 6** **Civaux**
Débarquement
rive gauche
en aval du pont
9,3 km

- 7** La nécropole
Mérovingienne
voir verso
5 km



Gouex à Civaux au fil des découvertes



La Nécropole de Civaux



Les Arches de Villars



Nécropole Mérovingienne qui s'étendait sur 3 ha et comptait 15 000 tombes, son origine reste mystérieuse. Peut être les sépultures de guerriers Francs tombés au cours d'une bataille opposant Clovis à Alaric, roi des Wisigoths, ou repentis inhumés sur le lieu de conversion. A proximité de l'église, nouveau musée archéologique.



Elles ont été construites entre 1882 à 1884, sur 313 m de long. 17 sont encore complètes. Elles furent construites avec la pierre des carrières de Lussac les Châteaux. J'usqu' en 1969, elles supportaient une ligne ferroviaire. Elles sont aujourd'hui le support d'un sentier de grande randonnée, le GR 48.




Le héron cendré



Oiseau très commun, dont la protection permanente a sauvé l'espèce. Les nids, les héronnières, sont réutilisés chaque année. Les oiseaux les plus vieux hivernent en Europe, les plus jeunes migrent vers les bords de la Méditerranée. Ils étaient jadis le gibier préféré pour les oiseaux de vénerie des rois.



Les Canoës Loisirs



Les canoës de loisirs sont fabriqués en polyéthylène, ils sont insubmersibles et auto-videurs. Répondant aux normes de sécurité, ces canoës, composés d'une double coque, permettent en cas de retournement d'évacuer toute l'eau restée à l'intérieur lors de leur remise à flots.

Informations Pratiques

- Base de voile de Jousseau : Tél. 05 49 48 94 00 / 05 49 48 94 88
- Office de Tourisme de Availles-Limouzine : Tél. 05 49 48 63 05
- Camping Le Parc à Availles-Limouzine : Tél. 05 49 48 51 22
- Office de Tourisme de L'Isle Jourdain : Tél. 05 49 48 80 36
- Camping du lac de Chardes à L'Isle Jourdain : Tél. 05 49 48 70 54

Civaux à Chauvigny

Classe I - 15,8 km - 5h

5



- 1** Civaux
Embarquement
rive gauche
1,5 km
- 2** Seuil EDF danger
Prendre la
glissière droite
2 km
- 3** La Centrale Nucléaire
EDF Civaux
voir verso
3,1 km
- 4** Ile de la Gerbe
puis
Ile de Traineau
4,5 km
- 5** Cubord
Embarquement
rive droite
en amont du pont
8,4 km
- 6** Saint Martin la Rivière
Embarquement
rive gauche
en aval du pont
8,4 km
- 7** Les Chercheurs d'or
voir verso
13 km
- 8** La roche David
voir verso
15 km
- 9** Ancienne voie de
chemin de fer
15,7 km
- 10** Chauvigny
tous commerces
voir verso
15,8 km
- 11** Débarquement au club
rive droite
en aval du pont



Civaux à Chauvigny au fil des découvertes



Chauvigny



Ville d'art et d'histoire unique en Europe. Découvrez 5 châteaux forts groupés sur un même promontoire, véritables vitrines de l'Art Roman avec ses musées d'éthnologie et d'archéologie. La porcelaine et d'importantes carrières de pierre de taille sont les vecteurs de la vie économique locale. A ne pas manquer !



Les Chercheurs d'or



Au fil de l'eau, il devient maintenant rare de rencontrer des «orpailleurs» à Chauvigny. Tout en lavant les alluvions aurifères dans une batée, l'orpailleur scrute les scintillements de l'or et rêve de faire fortune ! Bonne chance...



La Roche David



Site pittoresque, les Dames Blanches de la Roche David, dressent leurs hautes murailles calcaires. Certaines nuits d'été, de mystérieux bruits de battoirs étaient attribués aux fées qui lavaient des linceuls et annonçaient ainsi un décès imminent...



La Centrale Nucléaire EDF



Avec près de 700 personnes, la centrale de Civaux compte deux réacteurs de 1500 MW et produit plus de 20 TWh/an, équivalent à deux fois la consommation du Poitou-Charentes. Performante, économique et respectueuse de l'environnement, elle est équipée des réacteurs et des turbines les plus modernes du parc nucléaire français.

Informations Pratiques

Base de voile de Jousseau :
Office de Tourisme de Availles-Limouzine :
Camping Le Parc à Availles-Limouzine :

Tél. 05 49 48 94 00 / 05 49 48 94 88
Tél. 05 49 48 63 05
Tél. 05 49 48 51 22

Office de Tourisme de L'Isle Jourdain :
Camping du lac de Chardès à L'Isle Jourdain :

Tél. 05 49 48 80 36
Tél. 05 49 48 70 54



- 1** Embarquement au club rive droite en aval du pont
- 2** Moulin des Dames
1 km
- 3** Moulin de la Ronde et Moulin Neuf
4 km
- 4** Embarquement rive gauche en amont du pont
5,4 km
- 5** Bonnes Pont en pierre Voir verso
5,6 km
- 6** Château de Toufou voir verso
7 km
- 7** La Chapelle Moulière Débarquement rive droite en aval du pont
10,4 km



Le Château de Toufou



Mentionnée dès 1127 sous le nom de «Tolfol», la partie la plus ancienne, «le Donjon», servait de forteresse et domine la vallée de la Vienne. La renaissance vit naître l'ensemble actuel, remanié toutefois par des propriétaires successifs. Ensemble exceptionnel classé au patrimoine, à visiter...



Le Pont de Bonnes



Le 6 avril 1962, le pont s'est écroulé sous la poussée des eaux de la Vienne. C'est une passerelle métallique, prélevée sur la Vienne à Dangé Saint Romain qui fit office de passage provisoire en attendant sa réfection.



La Saponaire Officinale



Plante glabre à tige robuste et cylindrique de 40 à 80 cm de haut. Ses fleurs rose pâle à 5 pétales, légèrement odorantes, sont groupées en touffes denses au sommet de la tige. Elle se plaît sur les sablières provoquées par les contre courants, en aval des îles. Elle peut être utilisée comme savon. Frottez-la entre vos mains dans l'eau...



La Jussie



Originaire d'Amérique du Sud, cette plante à fleurs jaunes, est extrêmement envahissante et peut atteindre 3 mètres de long pour s'élever jusqu'à 80 cm au dessus de l'eau. Elle forme alors un tapis épais qui modifie le taux d'oxygène dans l'eau. Attention, une seule feuille suffit pour réparer la plante dans une zone.

Informations Pratiques

- Base de voile de Jousseau : Tél. 05 49 48 94 00 / 05 49 48 94 88
- Office de Tourisme de Availles-Limouzine : Tél. 05 49 48 63 05
- Camping Le Parc à Availles-Limouzine : Tél. 05 49 48 51 22
- Office de Tourisme de L'Isle Jourdain : Tél. 05 49 48 80 36
- Camping du lac de Chardes à L'Isle Jourdain : Tél. 05 49 48 70 54



- 1** La Chapelle Moulière
Embarquement rive gauche en aval du pont
- 2** Lieu-dit St Claude
1,2 km
- 3** Barrage de St Mars
Danger rappel
Débarquement à gauche du barrage
3,2 km
- 4** Moulin de St Mars
voir verso
3,2 km
- 5** Bonneuil Matours
Débarquement rive gauche en amont du pont
Air de pique-nique tous commerces
3,7 km
- 6** Pont de Bonneuil Matours
voir verso
4,3 km
- 7** Barrages et moulin de Bonneuil Matours
Débarquement au milieu sur le gros barrage. Débarquement rive gauche sur le deuxième barrage
4,5 km
- 8** Confluence avec le Riveau venant de la réserve du Pinail
voir verso
8,8 km
- 9** Vouneuil sur Vienne
Débarquement rive gauche en aval du pont
Camping
9,5 km



Pont de Bonneuil Matours

Au début du 19^{ème} Siècle, on traversait la Vienne par bac avec péage (1 sou/pers, 2 sous/attelage). En 1845, un pont avec tablier en bois est construit. En 1932, un tablier en goudron est fixé avec une chaussée de 5,4 m et un trottoir. C'est aujourd'hui le dernier pont suspendu de la Vienne depuis le démantèlement du pont de Vicq sur Gartempe en 1989.



La réserve du Pinail

Sources du Rivau, c'est l'exploitation de la pierre meulière qui a façonné le paysage de cette réserve naturelle formée de milliers de mares sur fond de lande à bruyères. La faune de cette zone humide exceptionnelle compte des espèces rares et protégées comme le busard cendré, la fauvette pitchou ou encore 48 espèces de libellules.



Production d'électricité privée

Certains particuliers produisent de l'énergie électrique grâce à des retenues d'eau. L'énergie potentielle de l'eau est transformée en énergie mécanique grâce à une turbine puis en énergie électrique via un générateur. La puissance dépend du débit et de la hauteur de chute de l'eau.

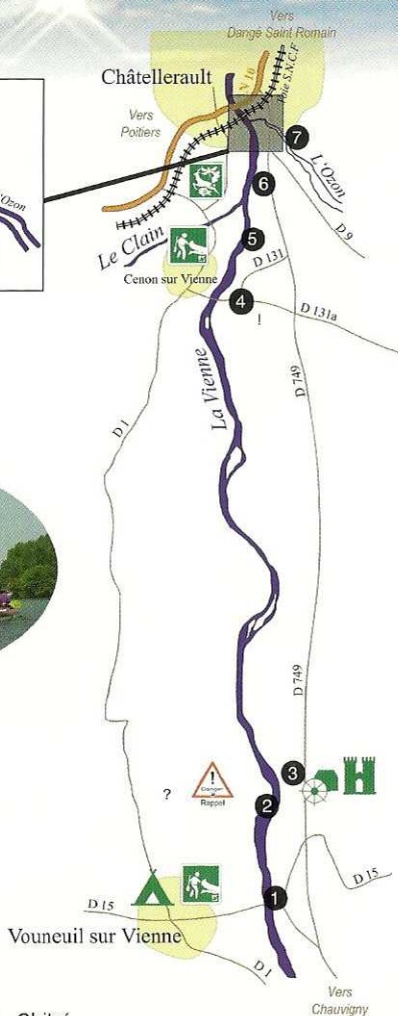
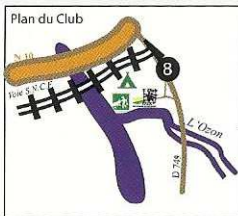


Les poissons migrateurs

Depuis 1986, la Vienne est classée cours d'eau à migrateurs sur une partie de son parcours. Les principales espèces migratrices rencontrées dans la Vienne sont l'alose, la lamproie marine, la truite marine et l'anguille. Leur passage peut être facilité par des «passes à poissons» aménagées sur les barrages.

Informations Pratiques

- Base de voile de Jousseau : Tél. 05 49 48 94 00 / 05 49 48 94 88
- Office de Tourisme de Availles-Limouzine : Tél. 05 49 48 63 05
- Camping Le Parc à Availles-Limouzine : Tél. 05 49 48 51 22
- Office de Tourisme de L'Isle Jourdain : Tél. 05 49 48 80 36
- Camping du lac de Charde à L'Isle Jourdain : Tél. 05 49 48 70 54



- 1** Vouneuil sur Vienne
Embarquement au camping rive gauche en aval du pont
- 2** Barrage de Chitré
Passage à gauche du moulin
1,2 km
Rappel possible
Suivre fléchage
- 3** Moulin de Chitré
Débarquement en aval du barrage rive droite
1,4 km
voir verso
- 4** Cenon / Vienne
Pont
6,4 km
voir verso
- 5** Embarquement rive gauche à la station d'épuration près de l'église
7,2 km
- 6** Confluence avec le Clain
7,5 km
voir verso
- 7** Confluence avec l'Ozon
9 km
Entrée du Club
- 8** Châtelleraut
Débarquement au club
9,2 km
Camping municipal tous commerces
voir plan du site



Moulin de Chitré



C'est Le Centre Permanent d'Initiatives pour l'Environnement Seuil du Poitou. Il nous fait découvrir, à travers «Ecologia», le patrimoine de ce pays : la réserve naturelle du Pinail, le jardin de la Vienne...
La passerelle du moulin donne accès à un paysage chargé d'une force émotionnelle exceptionnelle. Ouvert au public.



Le Clain



A 2 km du point d'arrivée, on atteint la confluence avec le Clain. Il prend sa source dans le Confolentais et offre 105 km à la navigation, de Château Garnier à la Vienne. La différence de couleur entre les deux rivières est due à leur teneur en oxyde ferrique (La Vienne est plus ferrique que le Clain).

Informations Pratiques

- Base de voile de Jousseau : Tél. 05 49 48 94 00 / 05 49 48 94 88
- Office de Tourisme de Availles-Limouzine : Tél. 05 49 48 63 05
- Camping Le Parc à Availles-Limouzine : Tél. 05 49 48 51 22
- Office de Tourisme de L'Isle Jourdain : Tél. 05 49 48 80 36
- Camping du lac de Charde à L'Isle Jourdain : Tél. 05 49 48 70 54



Le Pont de Cenon/Vienne



Il fut érigé en 1911, par la compagnie des tramways de la Vienne, sur la ligne qui reliait Châtelleraut à Bouresse. Il est constitué de 7 travées de 15 m chacune, soit une longueur totale de 105 m. Il fut consolidé en 1998 pour y rajouter une voie piétonne.



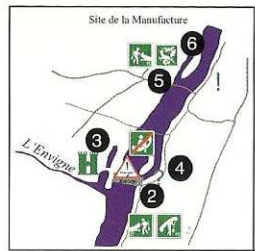
Les Rappels

Un rappel est un mouvement d'eau rotatif, que l'on peut comparer à une «machine à laver». Il ramène systématiquement les objets flottants de la surface vers le pied de la chute d'eau. C'est un danger redoutable ; on peut le trouver en rivière calme au pied des ouvrages artificiels ou par fortes eaux ou crues.





Vaches broutant de la Jussie



1 Châtelleraut
Embarquement au club

2 Barrage EDF de Châtelleraut
Navigation interdite
Débarquement obligatoire rive droite
Embarquement après le pont rive gauche

3 Manufacture d'armes de Châtelleraut
voir verso

4 Passe à Poissons
voir verso

5 Embarquement rive gauche en aval du pont Henry IV
voir verso

6 Ile Cognet
Les castors débarquent dans la Vienne
voir verso


7 Ile Sainte Catherine
3,1 km

8 Antran
Petits commerce

9 Ingrandes
Petits commerces
10 km



Manufacture d'armes



Créée par ordonnance Royale le 14 juillet 1819, on y fabrique des armes blanches, des armes à feu, de l'artillerie et en 1950, des missiles. Plus grande usine d'armement d'Europe, elle devient musée à sa fermeture en 1968, puis patinoire, centre de formation professionnelle, centre d'archives de l'armement...




Les Castors dans la Vienne



C'est le plus grand rongeur d'Europe (jusqu'à 90 cm et 3 kg). Il est reconnaissable à sa queue plate et à ses incisives rouges. Jadis très répandu, puis disparu, il revient progressivement sur la Vienne. On en trouve des traces jusqu'en amont de Châtelleraut. Malgré sa discrétion, vous pourrez rencontrer ce bûcheron sur l'île Cognet.




Le Pont Henri IV



Ouvert à la circulation en 1609 sous Henri IV, il mesure 144 m de long et 21 m de large. Le chantier a duré 44 ans en raison des guerres et des difficultés financières. Les deux tours de 24 m de haut, érigées sur la rive gauche, défendaient l'entrée de la ville de Châtelleraut.



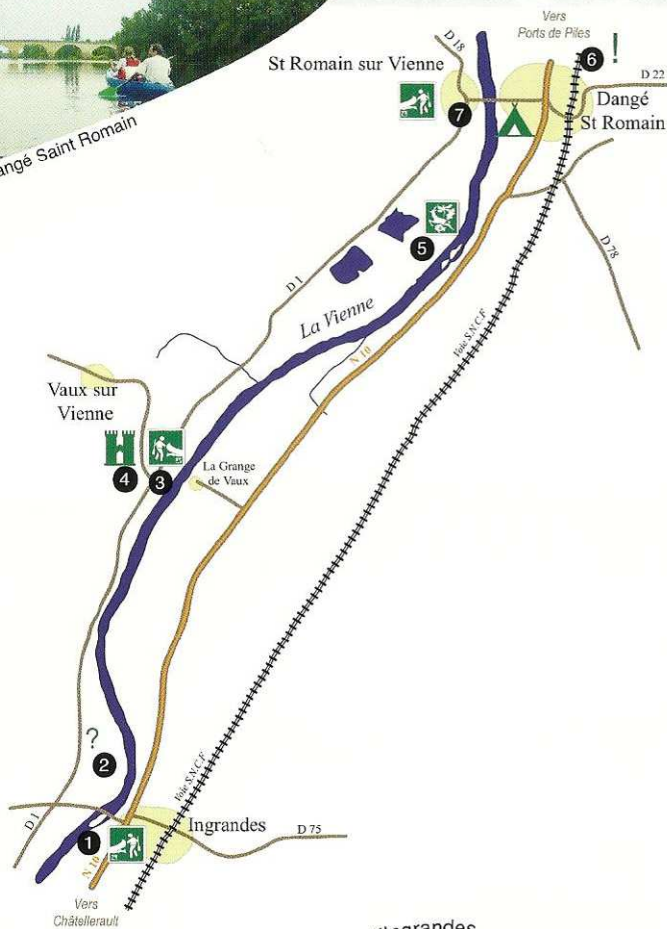
Passe à Poissons



Le barrage EDF de Châtelleraut est équipé d'une nouvelle passe à poissons qui dispose d'une station de comptage. Une caméra y enregistre les passages de poissons migrateurs. (2004 : 23 620 lamproies marines, 5 889 aloses, 3 434 anguilles, 11 truites de mer, 2 saumons atlantique et différentes espèces holobiotiques locales d'eau douce).

Informations Pratiques

Base de voile de Jousseau :	Tél. 05 49 48 94 00 / 05 49 48 94 88
Office de Tourisme de Availles-Limouzine :	Tél. 05 49 48 63 05
Camping Le Parc à Availles-Limouzine :	Tél. 05 49 48 51 22
Office de Tourisme de L'Isle Jourdain :	Tél. 05 49 48 80 36
Camping du lac de Chardes à L'Isle Jourdain :	Tél. 05 49 48 70 54



- 1** Ingrandes
Embarquement
rive droite
en amont du Pont

- 2** Les Peupliers
voir verso
0,5 km

- 3** Vaux sur Vienne
Embarquement
au port
3,1 km

- 4** Les Bateliers
voir verso
3,1 km

- 5** La Grande Mulette
voir verso
5,2 km

- 6** Dangé Saint Romain
voir verso
6,2 km

- 7** Dangé Saint Romain
Débarquement
rive gauche
en amont du pont
7,7 km



Les Bateliers de la Vienne

Jusqu'au 19^{ème} siècle, le fleuve connaît un trafic commercial intense.

Les Gabares, chargées à leur maximum, transportaient les pierres meulières, l'ardoise d'Angers mais aussi le bois du Massif Central et le sel. Une association, la communauté des bateliers de la Vienne, essaie de faire revivre cette épopée depuis les Ormes.



La grande Mulette



C'est un bivalve rhéophile qui aime le courant, caractéristique des grands cours d'eau de plaine. D'abord considérée disparue de la faune, elle réapparaît après l'effacement du barrage de Maisons Rouges. Moule perlière (perle noire), vous avez une 1 chance sur 100000 d'en trouver une...



Dangé Saint Romain

Ici, autrefois la rivière se traversait à gué au lieu dit la Ploquinière.

Né du regroupement de deux villages : Dangé et Saint Romain, l'agglomération fut jadis le témoin d'une vie grouillante, due au commerce fluvial. A Saint Romain, la ferme de la rivière offre un fronton sculpté et un beau portail d'époque.




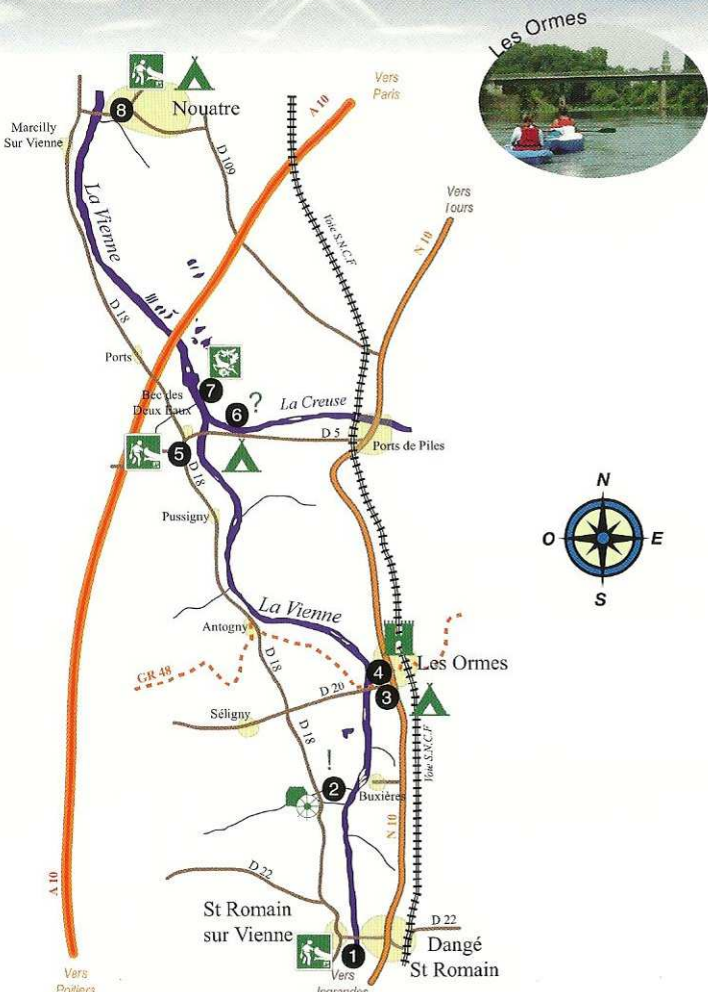
Le pleuplier des berges



Déjà connu des Chinois, il est utilisé depuis des millénaires comme la matière première des emballages légers et de la pâte à papier. Il peut dépasser 30 m de haut, et développe un système racinaire très traçant. Son implantation sur les berges est discutable et provoque la dégradation de celles-ci et l'obstruction des cours d'eau.

Informations Pratiques

- Base de voile de Jousseau : Tél. 05 49 48 94 00 / 05 49 48 94 88
- Office de Tourisme de Availles-Limouzine : Tél. 05 49 48 63 05
- Camping Le Parc à Availles-Limouzine : Tél. 05 49 48 51 22
- Office de Tourisme de L'Isle Jourdain : Tél. 05 49 48 80 36
- Camping du lac de Chardes à L'Isle Jourdain : Tél. 05 49 48 70 54



- 1 Dangé Saint Romain**
Embarquement rive gauche en amont du pont
- 2 Les 3 Moulins**
2 km voir verso
- 3 Les Ormes**
Embarquement rive droite aval pont au lavoir 3,9 km
- 4 Le Château des Ormes**
4 km voir verso
- 5 Bec des Eaux**
Embarquement rive gauche en amont du pont 9,2 km
- 6 Confluence de la Creuse**
9,4 km voir verso
- 7 Ancien barrage des Maisons Rouges**
10 km voir verso
- 8 Nouatre**
Débarquement rive droite 15 km



Le château des Ormes



Construit au XVII^{ème} siècle et agrandi en 1929, le Château est classé monument historique depuis 2001. Il est ouvert au public et totalement visitable. A l'intérieur : salons, grande galerie, et à l'extérieur : le four à pain, le rendez-vous de chasse, le glacier... Ouvert pendant la période estivale.



Lieu dit «Les 3 Moulins»



Situés sur des ruisseaux affluents de la Vienne, ces moulins servaient à moudre le grain, mais aussi à extraire de l'huile ou le tan du chêne. A la Révolution un conflit éclata entre le pouvoir et les meuniers qui devaient mettre leur moulin « au rond » (aux normes). En effet, les pierres meulières usées permettaient de récupérer la farine qui restait.



Barrage des Maisons Rouges



La construction de ce barrage (1920), constitue un véritable verrou pour les poissons migrateurs. Son effacement en 1998, a permis le retour d'espèces disparues, comme l'alose et la lamproie marine, dans les eaux des bassins de la Vienne et de la Creuse.



Confluence de la Creuse



La Creuse descend du plateau de Millevaches, près de Fénériers, et se jette dans la Vienne au Bec-des-Eaux. S'écoulant sur près de 235 kilomètres, elle traverse 4 départements avant de se jeter dans la Vienne. La Gartempe est un de ses principaux affluents.

Informations Pratiques

- Base de voile de Jousseau : Tél. 05 49 48 94 00 / 05 49 48 94 88
- Office de Tourisme de Availles-Limouzine : Tél. 05 49 48 63 05
- Camping Le Parc à Availles-Limouzine : Tél. 05 49 48 51 22
- Office de Tourisme de L'Isle Jourdain : Tél. 05 49 48 80 36
- Camping du lac de Chardes à L'Isle Jourdain : Tél. 05 49 48 70 54