

Découvrir la Vienne, au fil de l'eau...

Dossier N°4

La rivière "Gartempe" et son affluent l'Anglin

80 km de navigation
les sites historiques,
les curiosités, la faune
la flore, des conseils...



Découverte du Département au fil de l'eau : La Gartempe et son affluent l'Anglin

Le réseau hydrographique du département de la Vienne est dense et principalement orienté au nord vers la Loire. La Vienne, première rivière du département, reçoit directement ou indirectement lors de sa traversée toutes les autres rivières : la Vonne, la Gartempe, la Creuse et le Clain.

En navigant sur la Gartempe, vous passerez d'une curiosité à l'autre. En sillonnant une campagne verdoyante, les châteaux, moulins, abbayes, églises et peintures murales s'offrent à votre regard.

Sur l'Anglin vous tomberez amoureux du village d'Angles, classé comme « un des plus beaux villages de France », dans un environnement unique à découvrir.

Le canoë-kayak se présente comme un moyen de locomotion écologique, pratique et silencieux, pour découvrir le département.

Cette balade au fil de l'eau permet d'apprécier et de comprendre les multiples facettes du patrimoine de chaque site, urbain ou champêtre.

Vous trouverez au verso de chaque fiche des descriptifs sur quelques monuments historiques, les curiosités, les légendes, la faune, et la flore ainsi que quelques conseils de navigation.

Bonne navigation
et bonne découverte...



La Gartempe

Prix : 2 euros
ISBN : 978-2-9526884-3-7

CODE du Pratiquant du Canoë-kayak

L'ensemble des conseils et des recommandations, élaborés à partir de notre expérience, sont rassemblés dans ce Code du pratiquant. Il constitue une charte de nos droits et de nos devoirs.

SUR TERRE

- **Respect des riverains** et des populations locales.
- **Obtenez la permission** avant d'utiliser les eaux ou les terrains privés.
- **Utilisez les sentiers et chemins**, ne coupez pas à travers les cultures.
- **Respectez les haies et les clôtures**, refermez portes et barrières après votre passage. Soyez silencieux. Respectez les cultures.
- **Ne vous garez pas** dans les champs, prairies et sous-bois afin de faciliter le passage d'autres véhicules.
- **Observez les réglementations** locales et nationales.

SUR L'EAU

- **Pour votre sécurité, ne vous approchez pas trop des barrages.** Les vannes automatiques peuvent s'ouvrir à tout moment en cas d'indisponibilité des groupes de production. Des bouées et des panneaux vous signalent les zones interdites à la navigation. Respectez-les !
- **Respect du milieu, des rives et de la végétation.** Ils protègent de l'érosion (joncs, buissons, arbres) et abritent une vie abondante.
- **Écartez-vous des aires de migration**, des aires de nidification et des frayères aux époques appropriées.
- **Faites vous discret**, cela vous permet de profiter de l'éventuelle apparition d'animaux.

LE CAMPING

- **Obtenez les autorisations** nécessaires avant de vous installer.
- **Faites attention à ne pas enflammer** les plantations et la forêt. Soyez très prudent en utilisant vos réchauds.
- **Assurez-vous que la réglementation locale** vous y autorise avant d'allumer des feux.
- **Contentez-vous de ramasser le bois mort** pour les alimenter.
- **Nettoyez les grèves et votre emplacement** de bivouac avant de repartir.
- **Soyez respectueux** de la tranquillité d'autrui.

LE RESPECT DES PECHEURS

- **Soyez vigilants** et observez longtemps à l'avance s'il n'y a pas un pêcheur.
- **Écartez-vous de la berge**, si la rivière ou le plan d'eau le permet, pour éviter son matériel (lignes, bouchons)
- **Passer aussi rapidement et silencieusement** que possible, abstenez-vous de tout exercice d'école (bac, reprises de courant...)
- **Respectez les heures de pêche**: tôt le matin ou en fin d'après-midi. Ainsi vous naviguerez aux meilleures heures.
- **Sachez prévoir votre parcours** pour terminer votre randonnée tôt dans l'après-midi.

LES DECOMBRES

- **Déposez les ordures** dans un lieu spécialement réservé à cet usage ou amenez-les dans le bateau jusqu'à la maison.
- **Ne rien jeter** à l'eau et ne pas abandonner ou même enterrer les déchets.

L'HYGIENE

- **Prenez les plus grandes précautions** en matière d'hygiène. Installez des sanitaires lorsque vous campez en groupe.
- **Pensez que l'eau a de multiples utilisateurs** et que certains l'utilisent telle qu'elle coule (cultures, animaux domestiques,...).
- **Informez-vous des accords Kayakistes - Pêcheurs** et sur la réglementation locale en matière de circulation sur les rivières.
- **Évitez de naviguer** les jours d'ouverture et de fermeture de la pêche.
- **Utilisez au mieux les qualités de l'embarcation** (silencieuse, faible tirant d'eau) pour ne pas gêner les autres utilisateurs.

Pensez que votre attitude a toujours une influence sur l'accueil qui sera réservé aux prochains pratiquants.

CARTE d'identité

La Gartempe : son origine viendrait du celtique (vertimpa) et signifiant « qui coule dans un ravin »

Connue et appréciée par les pratiquants réguliers du canoë-kayak sur son tronçon le plus sauvage « le Roc d'Enfer », cette rivière mérite d'être découverte sur sa longueur pour la qualité de ses paysages et l'accueil qu'elle offre aux villes et villages traversés.

La Gartempe, c'est une invitation au calme et à la découverte. Des sites naturels aux monuments de la vallée des Fresques, vous ne passerez pas à côté du charme de cette vallée.

Elle prend sa source dans le Limousin et s'écoule sur 190 km avant de mêler ses eaux avec celles de la Creuse, à la Roche-Posay.

Peu avant la confluence, elle bénéficie des apports de l'Anglin.

Transition entre le Massif Central et la vallée de la Loire, avec une pente plus accentuée au début de son cours, elle traverse un paysage de bocage dessiné sur un socle granitique. Au fil de son parcours elle s'assagit en rencontrant le calcaire ; en aval, cultures et élevage se partagent l'occupation du sol.


La Gartempe a bénéficié d'efforts d'aménagements afin que les poissons migrateurs puissent remonter. Ainsi la présence d'aloses, de lamproies, de saumons, etc contribue à valoriser cette rivière.

Pour accéder aux secrets de la Gartempe, restez discrets.

Bonne randonnée...

Découverte de la Vienne, au fil de l'eau...

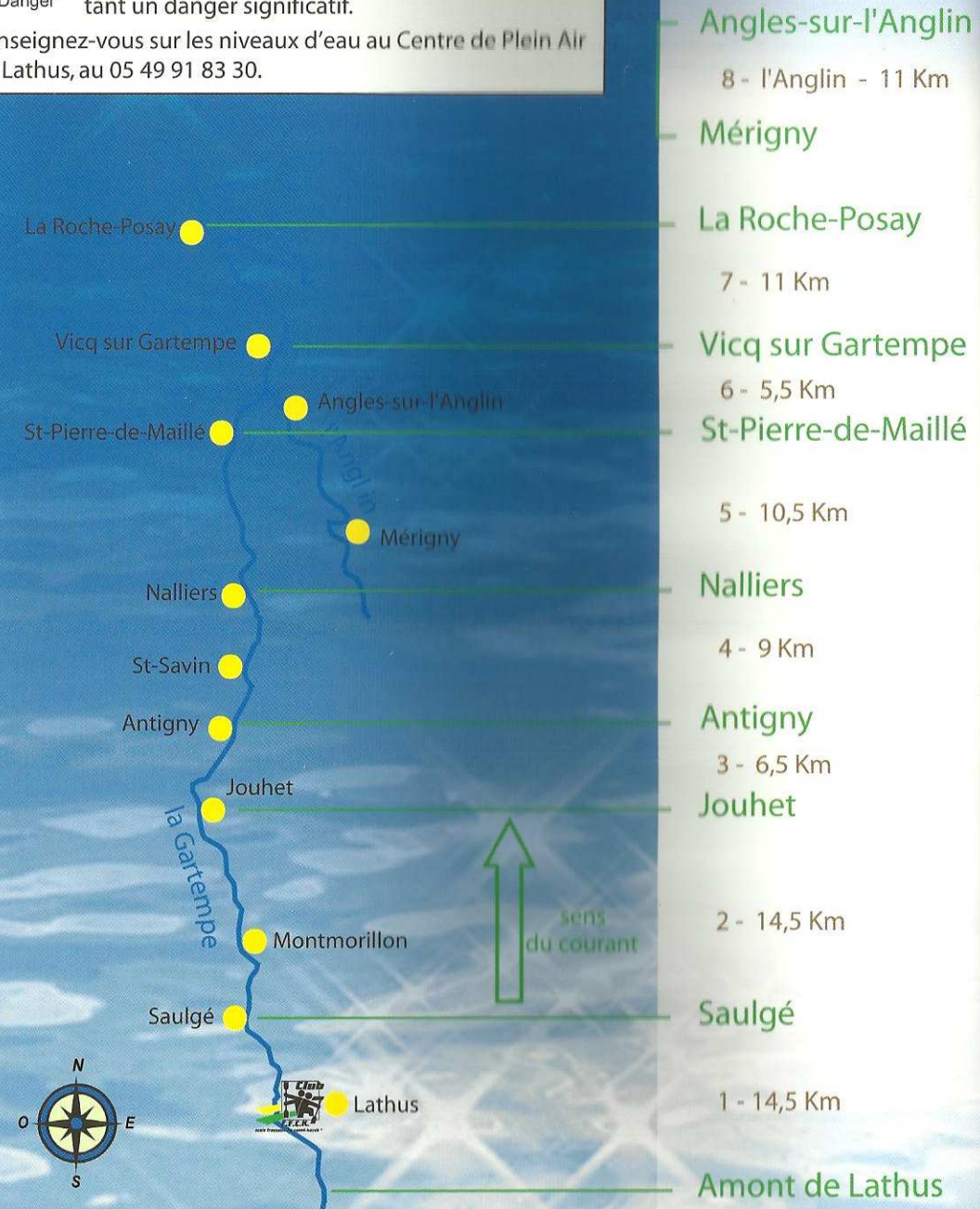
La sécurité, un aspect indissociable de la pratique du canoë-kayak. En fonction du niveau d'eau, les barrages, les grilles, les ponts bas, les arbres ou les franchissements des moulins peuvent devenir dangereux (siphons, rappels, drossages, etc). **PRUDENCE !**

 En dehors du niveau d'étiage, les descentes sont déconseillées, sauf avec un encadrement compétent, étant donné le nombre de barrages présentant un danger significatif.

Renseignez-vous sur les niveaux d'eau au Centre de Plein Air de Lathus, au 05 49 91 83 30.



www.tourisme-vienne.com



Amont de Lathus à Saulgé

Classe III dans les Gorges d'Enfer
Classe I-II sur le reste du parcours - 14,5 km

Les informations mentionnées sont données à titre indicatif et ne sauraient engager en aucun cas la responsabilité du CDCK 86 ou des clubs FFCK



Les niveaux d'eau, au CPA de Lathus, au 05 49 91 83 30

Les Gorges d'Enfer
Arrêté biotope, accès piéton réglementé
La difficulté technique impose que la navigation soit encadrée



15	Saulgé Accès à l'eau rive gauche Aire de jeux 200 m en amont 14,5 km
14	Moulin de Saulgé 13,5 km
13	Moulin de Lenest Portage rive gauche 11,4 km
12	Moulin de Guillerand ⚠️ 10 km
11	Moulin du Pont ⚠️ 9,4 km
10	Moulin Moreau ⚠️ 7,2 km
9	Barrage des Brissonnières passage sur la gauche 6,7 km
8	Barrage inachevé ⚠️ Fin des gorges d'Enfer 5,7 km
7	Site du Roc d'Enfer 5 km
6	Moulin d'Ouzilly Début des gorges et du parcours réservé aux pagayeurs expérimentés 4,1 km
5	Centre de Plein Air de Lathus Accès à l'eau 300 m en aval sur la plage, en rive droite 3,4 km
4	Moulin de l'Age ⚠️ 3,1 km
3	Moulin du Cluzeau ⚠️ 2,3 km
2	Moulin de la Pérotière ⚠️ 1,2 km
1	Pont de Massugeon Accès à l'eau rive gauche en amont du pont
⚠️ Barrages potentiellement dangereux. A ne franchir que par très bas niveau d'eau (étiage) Renseignez-vous au CPA de Lathus.	

Lathus à Saulgé

au fil des découvertes

! Le Roc d'Enfer

Le Roc d'Enfer, c'est un resserrement de la vallée où des blocs de granite façonnent le paysage... Entre falaises et forêt, vous pénétrez un site exceptionnel pour la pratique du canoë et du kayak. En effet, tous les ans des compétitions de niveau national se déroulent dans ce cadre naturel. Attention cependant, ce parcours présente des difficultés techniques qui varient fortement en fonction du niveau d'eau. A ne pratiquer que par des personnes expérimentées et



? Le CPA de Lathus

Le centre de plein-air de Lathus est le lieu incontournable pour la pratique des activités de pleine nature dans le département de la Vienne. Kayak, escalade, équitation, voile, etc sont autant de supports proposés aux groupes ou aux individuels.



Dans cet environnement préservé, le Centre Permanent d'Initiatives pour l'Environnement Val de Gartempe accueille le public à la ferme pédagogique pour des animations scolaires, des activités de loisirs et de découverte de la nature. L'équipe du C.P.I.E mène également des actions de formation et d'insertion.

! Le Barrage inachevé

encadrées.
La construction du barrage a débuté en 1912. Il devait alimenter la commune de Lathus en électricité. Deux fois la construction fut interrompue, lors des deux guerres mondiales. Le chantier n'a jamais repris... d'où son nom de barrage inachevé (ou barrage creuvé).



? Natura 2000

Natura 2000 est un outil de protection de la nature. Le site Vallée de la Gartempe, situé sur les communes de Saulgé et Lathus-St-Rémy, est d'un intérêt européen pour sa richesse biologique.

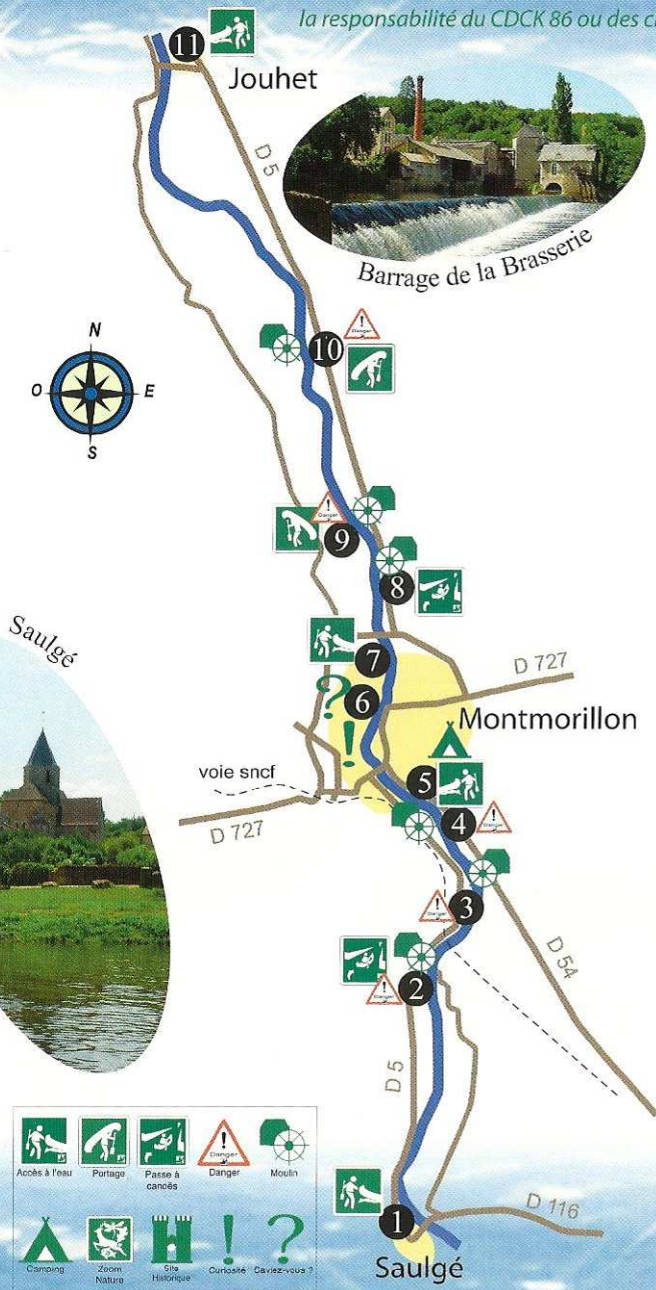
On y trouve plusieurs milieux : des landes, des prairies, des rochers granitiques, des forêts de pente, des forêts alluviales... On compte plus de 300 espèces végétales dont plusieurs d'intérêt européen. La diversité d'habitats entraîne le développement d'un grand nombre d'espèces de reptiles, d'amphibiens, d'insectes et de mammifères.

Le site est accessible au public par un sentier sur la rive droite de la Gartempe au niveau du pont de Lathus St Rémy. Faites-vous discret et ouvrez bien les yeux pour observer la faune dans son environnement.

Informations Pratiques

- Office de Tourisme de Montmorillon Tél : 05 49 91 11 96
- Camping du CPA de Lathus Tél : 05 49 91 83 30
- Gîtes d'Etape à Saulgé Tél : 05 49 91 06 10 / 05 49 91 05 79
- Base de plein-air de Lathus Tél : 05 49 91 83 30
- CPIE Val de Gartempe à Lathus Tél : 05 49 91 71 54

Les informations mentionnées sont données à titre indicatif et ne sauraient engager en aucun cas la responsabilité du CDCK 86 ou des clubs FFCK



11	Jouhet 14,5 km Accès à l'eau rive gauche
10	Moulin de Prunier 10,7 km Portage délicat rive droite
9	Moulin de Concise 8,8 km Portage difficile rive gauche
8	Moulin le Séjour 8,1 km Glissière rive droite
7	Aire des Ilettes 6,7 km Accès à l'eau rive gauche
6	Montmorillon Cité de l'Écrit 6 km Tous commerces Accès à l'eau à proximité du Vieux Pont
5	Aire de pique-nique et camping en rive droite 5,1 km
4	Moulin de la Fosse Blanche 5 km
3	Moulin des Dames 4,3 km
2	Moulin de la Brasserie 2,8 km Glissière rive gauche à proximité de l'usine, mais peu visible ! Prudence. A utiliser uniquement par niveau d'eau bas
1	Saulgé Accès à l'eau rive gauche Aire de pique-nique

? l'Eco-musée du Montmorillonais

L'Ecomusée de Juillet, sur la commune de Saulgé, invite à une rencontre avec l'histoire et les hommes d'un Pays : le Montmorillonais. Le parcours culturel permet de découvrir l'habitat rural autour de la ferme de Juillé : le four à pain, le poulailler, la « pescherie ». Des activités à partager pour créer, goûter avec des ateliers de découverte du patrimoine, de cuisine, des initiations à la calligraphie et à l'enluminure, des balades pour s'évader...

! La Cité de l'Écrit et des métiers du livre

Historiquement, et dès le XVIIIe siècle, des moulins à papier fonctionnaient sur la Gartempe. Afin de valoriser ce lien historique à l'écrit, un Salon du Livre a lieu tous les deux ans. Le prolongement permanent a été le regroupement d'un maximum de boutiques dédiées aux livres : la Cité se situe au cœur du quartier médiéval de Montmorillon.


Montmorillon

Montmorillon est classée "Pays d'Art et d'Histoire"...

Prenez le temps d'une halte pour flâner dans les rues, rendez-vous à l'église Notre-Dame afin d'admirer sa crypte ornée de fresques du XIIe siècle et profitez du panorama qui s'ouvre à vous sur la ville et le Vieux Pont.

De nombreux monuments situés dans l'ensemble de la Maison-Dieu ont laissé leur empreinte sur la cité. Ainsi vous ne passerez pas à côté de l'Octogone (XIIe siècle) ; cette chapelle funéraire fût construite semble-t-il sur le modèle du Saint-Sépulcre de Jérusalem.


Pour une pause gourmandise, visitez le musée du macaron situé dans le centre-ville.



Informations Pratiques

- Office de Tourisme de Montmorillon Tél : 05 49 91 11 96
- Camping de Montmorillon Tél : 05 49 91 02 33
- Gîtes d'Etape à Saulgé Tél : 05 49 91 06 10 / 05 49 91 05 79
- Base de plein-air de Lathus Tél : 05 49 91 83 30
- CPIE Val de Gartempe à Lathus Tél : 05 49 91 71 54
- Ecomusée du Montmorillonais Tél : 05 49 91 02 32
- Cité de l'Écrit Tél : 05 49 83 03 03

Les informations mentionnées sont données à titre indicatif et ne sauraient engager en aucun cas la responsabilité du CDCK 86 ou des clubs FFCK



Merci de respecter la législation, le "Code du Pratiquant" et les règles de sécurité - www.canoe86.org
Les passages en propriété privée se font toujours sous réserve de l'accord du propriétaire



La Vallée des Fresques

Entre Saulgé et Saint-Savin, le long de la Gartempe, de nombreux monuments sont décorés de peintures murales. Les artistes, autrefois, ont exercé leurs talents sur les murs des églises, des chapelles et des châteaux, répondant à la commande des religieux et des seigneurs, entre les XIe et XVIIe siècles. En témoignent la chapelle de Jouhet, la crypte Sainte-Catherine de Montmorillon, le château de Pruniers, l'église d'Antigny, l'abbatiale de Saint-Savin, l'église de St-Germain. Renseignez-vous, des guides sont à votre disposition pour vous faire découvrir ces marques de notre passé.



La Lanterne des Morts

Datée du XIIIe siècle, la Lanterne des Morts à Antigny est le dernier témoin du cimetière mérovingien. Ce monument élancé est surmonté d'un pavillon ajouré dans lequel au crépuscule, on hissait, souvent avec un système de poulies, une lampe à huile allumée supposée servir de guide aux défunts. L'usage de la lanterne des morts est probablement une survivance de traditions celtiques plutôt que le reflet de croyances chrétiennes.



Les poissons migrateurs

Plusieurs espèces de poissons migrent dans la Gartempe. Ainsi la lamproie, l'aloise, le saumon et l'anguille remontent la rivière afin de venir frayer. Cet acte est nécessaire afin de permettre la continuité de l'espèce. C'est dans ce sens que des efforts d'aménagements sont réalisés sur les seuils pour faciliter leur migration. Au moulin de la Roche vous avez un exemple de passes à poissons différentes, afin que les salmonidés et les blancs puissent franchir le seuil à la façon d'un escalier. Ces passes se situent de chaque côté de la glissière à canoë, ne vous trompez pas: danger !



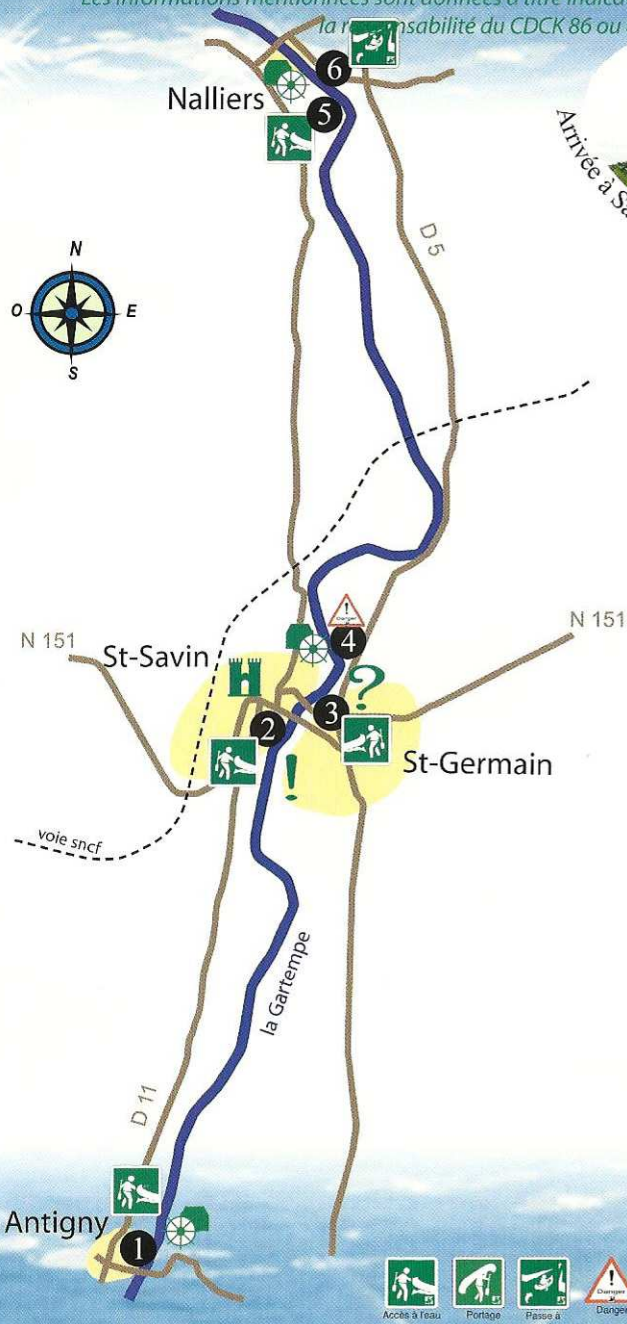
Le musée archéologique

Cela fait bien longtemps que les Hommes fréquentent la vallée de la Gartempe... Lors des fouilles du site du Gué-de-Sciaux (ville gallo-romaine située sur la voie antique Poitiers-Bourges), du mobilier a été trouvé : bornes militaires, sarcophages mérovingiens et sculptures. Dans ce musée d'Antigny, une reconstitution grandeur nature du tympan d'un temple du IIe siècle vous attend.


Informations Pratiques

Office de Tourisme de Montmorillon	Tél : 05 49 91 11 96
Camping de Montmorillon	Tél : 05 49 91 02 33
Musée archéologique d'Antigny	Tél : 05 49 48 99 18
Information du public sur les monuments	Tél : 05 49 84 30 00

Les informations mentionnées sont données à titre indicatif et ne sauraient engager en aucun cas la responsabilité du CDCK 86 ou des clubs FFCK

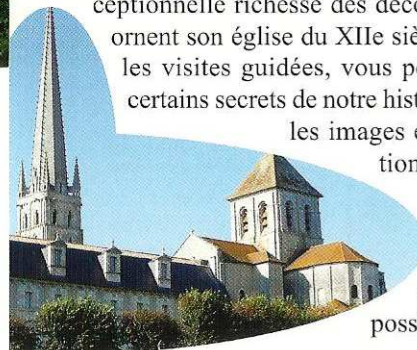


6	Moulin de Nalliers Glissière rive droite
5	Nalliers Accès à l'eau rive gauche Aire de pique-nique
4	Moulin de la Gassotte Glissière milieu gauche A franchir uniquement par bas niveau d'eau
3	St-Germain Accès à l'eau au Vieux Pont rive droite
2	St-Savin Tous commerces Moulin Rose Accès à l'eau rive gauche
1	Antigny Accès à l'eau rive gauche Aire de pique-nique Moulin de l'Épine Portage rive gauche



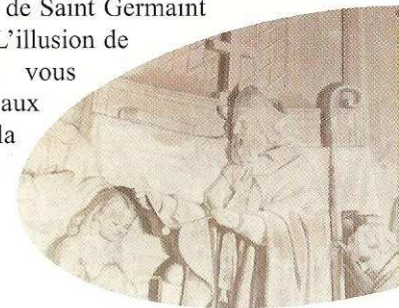
L'abbaye de St-Savin

Saint-Savin est une étape incontournable pour découvrir le Poitou roman et l'art mural. En effet l'abbaye est mondialement connue et reconnue, grâce à l'inscription de ses peintures murales au Patrimoine Mondial de l'UNESCO pour l'exceptionnelle richesse des décors peints qui ornent son église du XIIe siècle. A travers les visites guidées, vous pourrez percevoir certains secrets de notre histoire, à travers les images et représentations qui ont fondé notre société. La visite libre est également possible.



L'église de St-Germain

L'Eglise romane de St-Germain a la particularité de présenter des peintures murales en trompe-l'œil. Celles-ci ont été réalisées dans le cœur de l'édifice, à la fin du XIXe siècle et évoquent la vie de Saint Germain d'Auxerre. L'illusion de bas reliefs vous amènera aux lois de la perspective.



Le Vieux Pont

Les ponts, enjeux stratégiques et économiques ont permis les échanges depuis fort longtemps. En témoigne le Vieux Pont, daté du XIIIe siècle et qui relie St-Savin et St-Germain. Celui-ci enjambe la Gartempe en plusieurs arches et offre une superbe vue sur l'ensemble abbatial.



Les sentiers de randonnée


Si vous souhaitez vous dégourdir les jambes, ou découvrir la vallée avec un autre regard, sachez que de nombreux sentiers de randonnée pédestre existent. Ceux-ci sont répertoriés, fléchés et entretenus afin de faciliter votre promenade. Le sentier « La vigne aux moines » en est un exemple ; il vous invite à vous déplacer entre Antigny, St-Germain, St-Savin et Nalliers. Des cartes sont à votre disposition, renseignez vous.



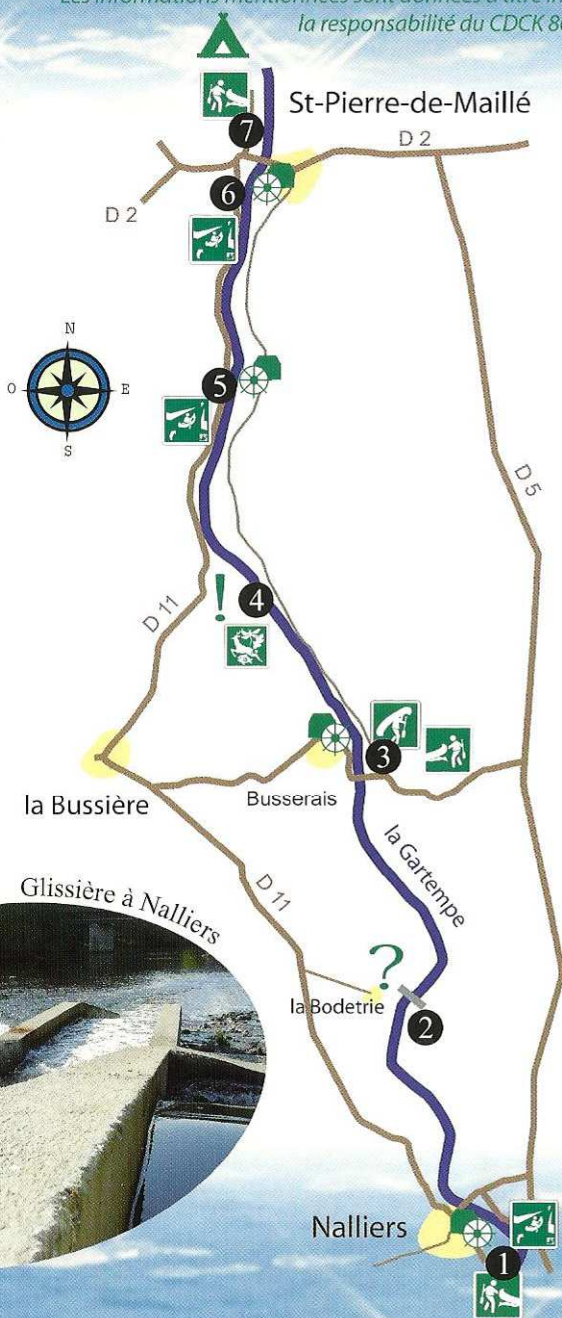
Informations Pratiques

- | | |
|---|----------------------|
| Office de Tourisme de St-Savin | Tél : 05 49 48 11 00 |
| Camping de St-Savin | Tél : 05 49 48 18 02 |
| Musée archéologique d'Antigny | Tél : 05 49 48 99 18 |
| Information du public sur les monuments (de la vallée des Fresques) | Tél : 05 49 91 83 30 |
| Infos pratiques sur les sentiers de randonnée | Tél : 05 49 91 07 53 |
| Gîte de séjour à St-Germain (location de VTT, équitation) | Tél : 05 49 48 98 69 |

Les informations mentionnées sont données à titre indicatif et ne sauraient engager en aucun cas la responsabilité du CDCK 86 ou des clubs FFCK



Pont de Busserais



7 10,5 km	Accès à l'eau rive gauche à proximité du camping Aire de pique-nique
6 10 km	Moulin de St Pierre de Maillé Glissière rive gauche
5 8,2 km	Moulin de la Roche à Gué Glissière rive gauche
4 6,6 km	Base de loisirs de la Bussière Aire de pique-nique
3 4,5 km	Moulin de Busserais Portage et accès à l'eau rive droite
2 2,2 km	Gué du Chêne passage encombré
1	Nalliers Accès à l'eau rive gauche, rue du Moulin Aire de pique-nique Moulin de Nalliers Glissière rive droite



Faites une pause...

La Bussière, station verte, vous accueille pour une halte au cours de votre descente. L'espace de loisirs de la Bertholière avec aire de pique-nique, baignade (surveillée en juillet et en août), location de barques et de nombreux jeux pour enfants vous invite à un moment de détente.

Retrouvez également à La Bussière trois parcours de pêche : truite et gros poissons à Busserais sur la



La Gartempe et un étang accessible aux jeunes enfants et aux handicapés.



Le martin pêcheur

Le Martin Pêcheur d'Europe (*Alcedo atthis*) est de petite taille –environ 16 cm–, il est reconnaissable à ses ailes bleu-vert et à son vol rapide au ras de l'eau. Le Martin Pêcheur utilise les arbres au bord de l'eau comme des perchoirs d'où il repère ses proies. Pour la capture des poissons, il plonge, saisi le poisson dans son bec et remonte à la surface, puis regagne son perchoir avant d'avaler sa proie. Le poisson est avalé tête la première, dans le sens des écailles.



Le jardin botanique de la Bussière

Ce centre d'activité botanique permet de découvrir plus de 200 plantes aromatiques et médicinales aux multiples vertus. Ce lieu paisible et reposant vous émerveillera avec sa collection de rosiers anciens et odorants. A voir également le conservatoire d'arbres fruitiers, où des variétés anciennes de pommiers et de poiriers sont cultivées. Des visites guidées sont organisées du 15 juin au 15 septembre.



La ferme en terre

Sur la commune de La Bussière à « La Bodetrie », vous découvrirez, à la ferme en terre de M. Alain Bozier, la construction de gîtes en pisé. Bien que de construction récente, ces gîtes ruraux utilisent un procédé ancestral de mortier de terre, graviers, paille et foin. Durant la visite, sur rendez-vous, M.Bozier, également producteur, vous explique la création de sa ferme en terre.



Informations Pratiques

- Office de Tourisme de La Roche-Posay Tél : 05 49 19 13 00
- Office de Tourisme d'Angles / l'Anglin Tél : 05 49 48 86 87
- Office de Tourisme de St-Savin Tél : 05 49 48 11 00
- La Maison de Pays à St-Pierre-de-Maillé Tél : 05 49 48 66 98
- Camping et location de canoës à St-Pierre-de-Maillé Tél : 05 49 48 64 1 1
- Jardin botanique Tél : 05 49 48 03 61
- La ferme en terre Tél : 05 49 48 07 16

Les informations mentionnées sont données à titre indicatif et ne sauraient engager en aucun cas la responsabilité du CDCK 86 ou des clubs FFCK



Les Châteaux de la Gartempe

De La Bussière à Vicq-sur-Gartempe en passant par Saint-Pierre-de-Maillé, vous êtes au carrefour de 3 régions historiques, le Poitou, la Touraine et le Berry. Ceci explique sans doute le nombre important de châteaux, demeures et vieux logis que vous allez découvrir, bâtis sur des promontoires surplombant la rivière, profitant d'une vue imprenable. Depuis la Gartempe, vous avez la chance de découvrir, sous un angle de vue inconnu des « terriens », les châteaux de la Guittière, La Roche à Gué, Les Cottets, Jutreau, ainsi que des demeures ravissantes, telles que la Villa des Isles à Vicq sur Gartempe.



La Maison de Pays

A Saint-Pierre-de-Maillé, découvrez la vitrine des produits du terroir et de l'artisanat d'art ! La Maison de Pays des Vals de Gartempe et Creuse expose et propose une sélection de savoir-faire, pour découvrir des produits authentiques et différents : gastronomie, produits cosmétiques, accessoires, bijoux, céramiques, vêtements... La Maison de Pays des Vals de Gartempe et Creuse vous accueille de mars à octobre, ainsi qu'en décembre, de 15h à 19h tous les jours.



La loutre

La loutre est protégée en France depuis 1972. Des indices de présence ont été trouvés sur la Gartempe. Elle retrouve aujourd'hui ses anciens territoires perdus depuis plus de 40 ans. Mammifère carnivore, de la famille des mustélidés, comme la fouine ou le blaireau, elle est parfaitement adaptée à la vie aquatique grâce, entre autre, à ses 4 pattes palmées et sa fourrure imperméable. Elle peut se reproduire toute l'année et donne naissance à 1,2 ou 3 loutrons qui seront élevés par la femelle jusqu'à l'âge de 8 mois.



Camping, aire de détente et loisirs sportifs

Le camping « Le Grand Pré » à Saint-Pierre-de-Maillé est un lieu idéal pour pratiquer les activités de pleine nature : escalade sur site naturel, canoë, spéléo, course d'orientation... Le tout sur un site naturel boisé, au bord de la Gartempe, avec la possibilité d'être hébergé sur place. Bref, une étape incontournable sur votre parcours !




Informations Pratiques

- Office de Tourisme de La Roche-Posay Tél : 05 49 19 13 00
- Office de Tourisme d'Angles / l'Anglin Tél : 05 49 48 86 87
- La Maison de Pays à St-Pierre-de-Maillé Tél : 05 49 48 66 98
- Camping et chambres d'hôtes de Fontsemont Tél : 05 49 86 27 18
- Camping Le Grand Pré, à St-Pierre-de-Maillé Tél : 05 49 48 64 11
- Location de canoës (camping de St-P-de-Maillé) Tél : 05 49 48 64 11 / 06 31 88 01 59



Les informations mentionnées sont données à titre indicatif et ne sauraient engager en aucun cas la responsabilité du CDCK 86 ou des clubs FFCK



Merci de respecter la législation, le "Code du Pratiquant" et les règles de sécurité - www.canoe86.org
Les passages en propriété privée se font toujours sous réserve de l'accord du propriétaire



L'eau de la Roche-Posay

La Roche Posay, capitale européenne de la dermatologie thermique, est la plus importante station thermique consacrée exclusivement aux maladies de peau. Elle accueille près de 10 000 curistes chaque année. Sa vocation dermatologique, reconnue depuis le XVIème siècle, repose sur les propriétés apaisantes, cicatrisantes et adoucissantes de son "Eau de Velours". Venez découvrir par vous-même les qualités de cette eau, grâce à la balnéo thermique.



Le moulin de la Merci-Dieu

Nombreux sont les moulins qui jalonnent la descente de la Gartempe. Comme sur bon nombre de cours d'eaux, la force de l'eau était utilisée pour faire tourner une roue dans le but de moulinner le grain. Celui de la Merci-Dieu, était attaché à l'abbaye cistercienne du même nom, construite au XIIe siècle, mais qui n'a pas résisté aux aléas de l'histoire.



La Randonnée

Pour changer un peu de moyen de transport, testez la randonnée à pied, à cheval ou à VTT. Le long des vallées de l'Anglin, de la Creuse et de la Gartempe ce sont plus de 450 km de chemins balisés et entretenus qui vous attendent, pour des randonnées de quelques heures à plusieurs jours. Le topo-guide Balades et rando en Vals de Gartempe et Creuse est à votre disposition pour découvrir, au fil des chemins accessibles à tous, un patrimoine riche, une nature préservée et des curiosités insoupçonnées !



Le castor

Le castor (*Castor fiber*) est protégé au niveau national depuis 1981.



Sa présence est avérée à Vicq/Gartempe et il tend à coloniser l'amont de la Gartempe.

Il est végétarien et se reconnaît à sa queue aplatie.

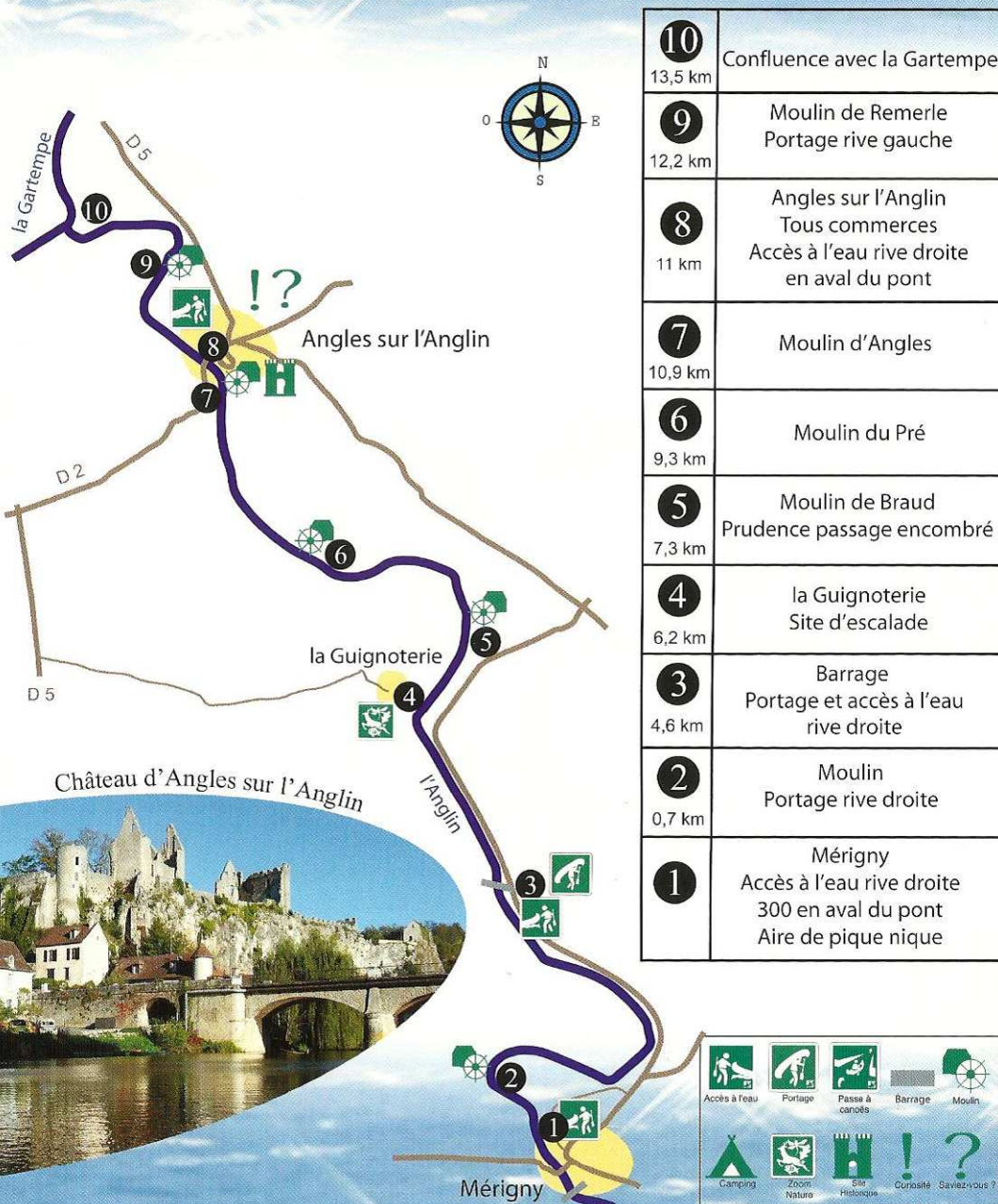
Sa famille est composée d'un couple adulte, des jeunes de l'année et de l'année précédente (naissances en mai).

Son territoire : de 500 m à 3 km de cours d'eau.

Informations Pratiques

- | | |
|--|---------------------------------------|
| Office de Tourisme de La Roche-Posay | Tél : 05 49 19 13 00 |
| Office de Tourisme d'Angles / l'Anglin | Tél : 05 49 48 86 87 |
| La Maison de Pays à St-Pierre-de-Maillé | Tél : 05 49 48 66 98 |
| Camping Le Riveau à la Roche-Posay | Tél : 05 49 86 21 23 |
| Camping et chambres d'hôtes de Fontsemont | Tél : 05 49 86 27 18 |
| Location de canoës (camping de St-P-de-Maillé) | Tél : 05 49 48 64 11 / 06 31 88 01 59 |

Les informations mentionnées sont données à titre indicatif et ne sauraient engager en aucun cas la responsabilité du CDCK 86 ou des clubs FFCK



Merci de respecter la législation, le "Code du Praticant" et les règles de sécurité - www.canoe86.org

Les passages en propriété privée se font toujours sous réserve de l'accord du propriétaire



Le Roc aux Sorciers

Sur les rives de l'Anglin, des hommes se sont installés, il y a 15 000 ans, dans un abri-sous-roche, et l'ont orné de sculptures pariétales, représentant des animaux et des humains. Découverte en 1950, la frise magdalénienne du Roc-aux-Sorciers, surnommée « le Lascaux de la sculpture », est l'un des plus exceptionnels gisements d'art paléolithique connus à ce jour. Le Centre d'Interprétation du Roc-aux-Sorciers propose de découvrir ce site d'exception, en associant des scénographies originales à des restitutions innovantes de la frise.



Angles-sur-l'Anglin

... un des "plus beaux villages de France".

Les ruines de son château du XIème siècle, juchées sur un promontoire rocheux, surplombant l'Anglin de plus de 40 mètres, offre un spectacle splendide.

Ce village se découvre en parcourant ses venelles et ses nombreuses sentes cachées, mais également sous une forme ludique et culturelle,

la Pisto'Patrimoine : une promenade ponctuée d'énigmes qui vous emmènera à la rencontre de ses personnages mémorables, de l'époque préhistorique à nos jours.



Les falaises de la Guignoterie

Ce site d'escalade réunit toutes les conditions pour une pratique de la grimpe en toute sécurité et pour tous niveaux.

Avec ses 140 voies aménagées d'une hauteur maximum de 30 mètres, ce site exceptionnel demeure depuis de nombreuses années un lieu d'entraînement des grands noms de l'escalade.

Surplombant l'Anglin, les falaises et les nombreuses voies vous attendent...



Les Jours d'Angles

C'est à Angles-sur-l'Anglin, que cette technique unique qui consiste à créer des motifs ajourés sur des ouvrages textiles (soie, lin, coton) a vu le jour au XIXe siècle. Les ouvrières furent à la grande époque jusqu'à 300 à travailler pour les grands magasins parisiens ou pour les grands paquebots comme « Le Normandie » ou « Le Queen Elizabeth ».

Cette technique de fils tirés et travaillés demeure un art propre à Angles-sur-l'Anglin.

Informations Pratiques

Office de Tourisme de La Roche-Posay

Tél : 05 49 19 13 00

Office de Tourisme d'Angles / l'Anglin

Tél : 05 49 48 86 87

La Maison de Pays à St-Pierre-de-Maillé

Tél : 05 49 48 66 98

Camping de St-Pierre-de-Maillé

Tél : 05 49 48 64 11

Location de canoës (camping de St-P-de-Maillé)

Tél : 05 49 48 64 11 / 06 31 88 01 59

Le Roc aux Sorciers

Tél : 08 10 69 97 71